












Ihr Weg zu uns

Online Now! GmbH
Reichsstraße 100, 14052 Berlin – Charlottenburg
Tel: 030 – 615 082 – 0



Mit den öffentlichen Verkehrsmitteln:

- vom Flughafen Tegel: (Dauer ca. 30min – Per Taxi ca. 15 Minuten (Kosten ca. 15 €))
 1. Buslinie  **X9 Richtung  Zoologischer Garten – Ausstieg  Jakob-Kaiser-Platz**
 2. Am  **Jakob-Kaiser-Platz** mit der  **7 Richtung  Rudow – Ausstieg  Bismarckstraße**
 3. In  **Bismarckstraße** einsteigen in die  **2 Richtung Ruhleben / Theodor-Heuß-Platz – Ausstieg  Theodor-Heuß-Platz**
 4. Zu Fuß über die **Reichsstraße** ca. 300 m Richtung Olympiastadion
- vom Flughafen Schönefeld: (Dauer ca. 1h 20min - Per Taxi ca. 35 Minuten (Kosten ca. 45 €))
 1. Vom Terminal zu Fuß bis zum  **Flughafen Berlin-Schönefeld Bhf** (ca. 6min)

2. Am **S** Flughafen Berlin-Schönefeld Bhf in die **S9** Richtung **S** Spandau Bhf – Ausstieg **S+U** Zoologischer Garten Bhf
 3. Von **S+U** Zoologischer Garten Bhf mit der **U2** Richtung Ruhleben / Theodor-Heuß-Platz – Ausstieg Theodor-Heuß-Platz
 4. Von Theodor-Heuß-Platz zu Fuß über die Reichsstraße ca. 300 m Richtung Olympiastadion
- vom Hauptbahnhof: (Dauer ca. 30min - Per Taxi ca. 20 Minuten (Kosten ca. 25 €))
1. Von Hauptbahnhof in die **S7** Richtung Potsdam Hbf bis **S+U** Zoologischer Garten Bhf
 2. Am **S+U** Zoologischer Garten Bhf in die **U2** Richtung Ruhleben / Theodor-Heuß-Platz - Ausstieg Theodor-Heuß-Platz
 3. Zu Fuß über die Reichsstraße ca. 300 m Richtung Olympiastadion
- generell:
1. **U2** Richtung Ruhleben / Theodor-Heuß-Platz – Ausstieg Theodor-Heuß-Platz
 2. Zu Fuß ca 300 m die Reichsstraße entlanglaufen Richtung Olympiastadion

Mit dem Auto:

Hinweis vorweg: In unserer Umgebung stehen ausreichend Parkplätze zu Ihrer Verfügung

- innerhalb Berlins von Süden kommend:
1. Über die Stadtautobahnen **A113** oder **A115** auf die **A100** Richtung Charlottenburg
 2. Bei **Ausfahrt 7-Kaiserdamm** Richtung Knobelsdorfstraße
 3. nach **700 Metern Links** auf die **Platanenallee** abfahren und nach weiteren **500 Metern links** in die **Kastanienallee** einbiegen
 4. Bei **Reichstraße rechts** abbiegen
- innerhalb Berlins von Norden kommend:
1. Über die Stadtautobahn **A111** auf die **A100** Richtung Charlottenburg
 2. Bei **Ausfahrt 8-Kaiserdamm-Süd** Richtung Kaiserdamm Süd fahren
 3. Auf den **Messedamm** und bei **B2/B5/Kaiserdamm links** abbiegen
 4. Nach **800 Metern auf der Heerstraße rechts** halten und **rechts in die Bayernallee** abbiegen
 5. Auf der **rechten Seite in der Kastanienallee** halten und **nach links auf die Reichsstraße abbiegen**
- von Hamburg kommend: (282 km – Dauer ca. 2 Stunden, 45 Minuten)
1. Bei **Horner Kreisel** die **zweite** Ausfahrt **A24** Richtung **Berlin/A24/Schwerin/Lübeck/Bremen** nehmen (173km)
 2. Bei Ausfahrt **21-Dreieck Wittstock/Dosse** in **A24** Richtung **Berlin/Potsdam** einfädeln (64,3km)
 3. Weiter auf **A10** (11,5km)
 4. Bei Ausfahrt **31-Kreuz Oranienburg** in **A111** Richtung **Berlin-Zentrum (Zoo)/Berlin-Reinickendorf** einfädeln (18,8km)
 5. Bei Ausfahrt **8-Eichborndamm** Richtung **Charlottenburg/E51** fahren (0,4km)
 6. Auf **A111** (3,8km)
 7. Die Ausfahrt nach **A100** nehmen (3,1km)
 8. Bei Ausfahrt **8-Kaiserdamm-Süd** Richtung **Kaiserdamm Süd** fahren (0,3km)

9. Auf **Messedamm** (90m)
10. Bei **B2/B5/Kaiserdamm links** abbiegen, weiter auf B2/B5 (0,8km)
11. **Rechts** halten bei **B2/B5/Heerstraße** (0,2km)
12. Bei **Bayernallee rechts** abbiegen (56m)
13. **Rechts** halten bei **Kastanienallee** (0,2km)
14. Bei **Reichstraße links** abbiegen

- von Dresden kommend: (198 km – Dauer ca. 2 Stunden)

1. Auf die **A4 Richtung Berlin/Görlitz** (1,6km)
2. Bei Ausfahrt **81b-Dresden-Flughafen** in **A13** Richtung **Berlin/Cottbus** einfädeln (90,2km)
3. Bei Ausfahrt **10-Dreieck Spreewald** in **A13** Richtung **Potsdam/Berlin/Lübbenau** einfädeln (63,5km)
4. Weiter auf **A113** (Schilder nach **Berlin-Zentrum/Berlin-Grünau/A113**) (19,3km)
5. Weiter auf **A100** (14,5km)
6. Bei Ausfahrt **7-Kaiserdamm** Richtung **Knobelsdorffstraße** fahren (0,2km)
7. Bei **Knobelsdorffstraße links** abbiegen (0,7km)
8. Weiter auf **Platanenallee** (0,5km)
9. Bei **Kastanienallee links** abbiegen (0,3km)
10. Bei **Reichstraße rechts** abbiegen

- von Leipzig kommend: (183 km – Dauer ca. 1 Stunde, 45 Minuten)

1. Auf **A14** über die Auffahrt **Magdeburg/Halle** (13,9km)
2. Bei Ausfahrt **20-Schkeuditzer Kreuz** in **A9** Richtung **Berlin/Dessau** einfädeln (118km)
3. Weiter auf **A10** (9,9km)
4. Bei Ausfahrt **16-Dreieck Nuthetal** in **A115** Richtung **Berlin-Zentrum/Berlin-Zehlendorf/Potsdam-Zentrum** einfädeln (28,2km)
5. Bei Ausfahrt **1-Dreieck Funkturm** in **A100** Richtung **Hamburg/Wedding** einfädeln (2,3km)
6. Bei Ausfahrt **7-Kaiserdamm** Richtung **Knobelsdorffstraße** fahren (0,2km)
7. Bei **Knobelsdorffstraße links** abbiegen (0,7km)
8. Weiter auf **Platanenallee** (0,5km)
9. Bei **Kastanienallee links** abbiegen (0,3km)
10. Bei **Reichstraße rechts** abbiegen

- von Magdeburg kommend: (147 km – Dauer ca. 1 Stunde, 30 Minuten)

1. Auf **B189** (Schilder nach **A2/Berlin-Hannover/B71/Stendal**) (2,3km)
2. Bei Ausfahrt **A2** Richtung **Berlin** fahren (89,6km)
3. Weiter auf **A10** (7,2km)
4. Bei Ausfahrt **19-Potsdam** in **A10** Richtung **Frankfurt (Oder)/Berlin-Zentrum/Potsdam** einfädeln (11,1km)
5. Bei Ausfahrt **16-Dreieck Nuthetal** in **A115** Richtung **Berlin-Zentrum/Berlin-Zehlendorf/Potsdam-Zentrum** einfädeln (28,2km)
6. Bei Ausfahrt **1-Dreieck Funkturm** in **A100** Richtung **Hamburg/Wedding** einfädeln (2,3km)
7. Bei Ausfahrt **7-Kaiserdamm** Richtung **Knobelsdorffstraße** fahren (0,2km)
8. Bei **Knobelsdorffstraße links** abbiegen (0,7km)
9. Weiter auf **Platanenallee** (0,5km)
10. Bei **Kastanienallee links** abbiegen (0,3km)
11. Bei **Reichstraße rechts** abbiegen